

# ARCACHON



GUÌA Turística 2024

Destination Arcachon  




En todos  
LOS BARRIOS

Descubriendo Los 5  
distritos de Arcachon

Guia  
PRACTICA

Actividades todo  
el año




## El balneario Atlantico

Con atractivos en mar y en tierra, Arcachon es un destino auténtico, rodeado por 80 km de costa, playas, dunas y pinos al comienzo de la Bahía que lleva su mismo nombre.

Adéntrese en nuestros frondosos pinares, contemple espectaculares puestas de sol desde la playa Pereire, pasee sin rumbo, explore los caminos a pie o en bicicleta para reponer energías y vivir unas relajantes vacaciones ¡plenamente en el presente!

Todo el que viene aquí dice de Arcachon que es una localidad amable y acogedora durante todo el año. Su arquitectura y centro histórico desprenden tanto encanto que es imposible no querer pasear por sus calles o entrar en sus tiendas.

Hemos seleccionado para ti los lugares imprescindibles que no puedes dejar de visitar en Arcachon.



## The Tourist OFFICE

### Un equipo trilingüe a su servicio

Te esperamos los 12 meses del año en un lugar innovador y ecorresponsable. En una ubicación inmejorable, al comienzo del centro histórico, a dos pasos de la estación de trenes de Arcachon, y en el edificio del MA.AT (Mediateca Arcachon Asociaciones Turismo), te ayudaremos a diseñar un cuaderno de viaje personalizado antes y durante tu visita.

El equipo al completo estará encantado de compartirte sus consejos y secretos para que disfrutes de unas vacaciones inolvidables.

La Oficina de Turismo consta de un punto de información y consulta digital, una tienda con productos diseñados especialmente para ti, un espacio de coworking con WiFi gratuito, una ventanilla para la compra de entradas (espectáculos, visitas guiadas, paseos en barco, parques temáticos...) y, también: la posibilidad de visitar el Bunker 502, construido en 1943, ¡y ubicado justo debajo de nuestra oficina!

Y, además, ya sea por teléfono o una vez aquí, te ayudamos a diseñar un cuaderno personalizado para tu viaje. Así tendrás todo tu programa de vacaciones a mano, en tu móvil y a golpe de clic.

**El Bono extra :** Y, además, ya sea por teléfono o una vez aquí, te ayudamos a diseñar un cuaderno personalizado para tu viaje. Así tendrás todo tu programa de vacaciones a mano, en tu móvil y a golpe de clic.

### HORARIO DE APERTURA

Julio y agosto: todos los días de 9.30 a 19.00 h.

De abril a junio, y septiembre:

- de lunes a sábado, de 9.00 a 13.00 h. y de 14.00 a 18.00 h,
- domingos y festivos, de 10.00 a 13.00 h. y de 14.00 a 17.00 h.

De octubre a marzo:

- de lunes a viernes, de 9.00 a 13.00 y de 14.00 a 18.00 h,
- sábados, de 9.00 a 13.00 y de 14.00 a 17.00 h.



Sur simple appel ou sur place, nous construisons avec vous votre carnet de séjour personnalisé !

Vous aurez alors toutes vos vacances en 1 clic et sur votre smartphone avec toutes les dernières mises à jour.



La marque Qualité Tourisme™ est la seule marque d'Etat attribuée aux professionnels du tourisme pour la qualité de leur accueil et de leurs prestations.



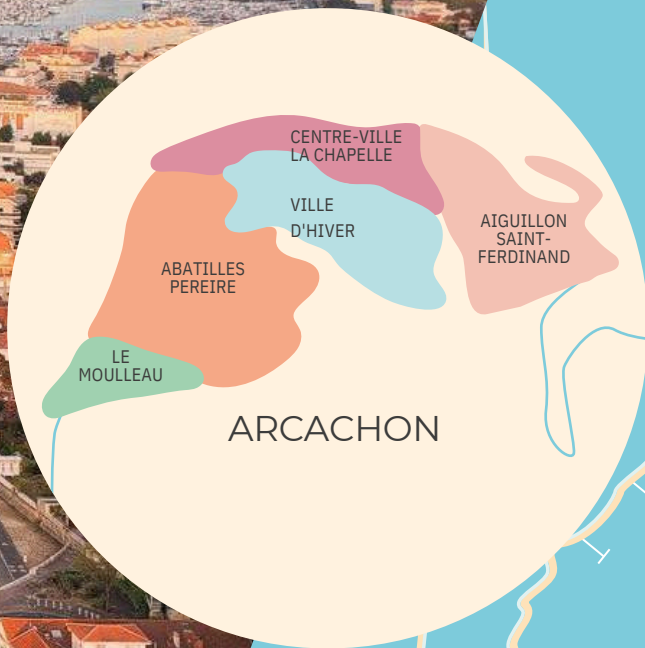
Tourisme  
ACCESSIBLE



Toutes les informations concernant les personnes en situation de handicap sont accessibles sur [arcachon.com](http://arcachon.com)



DESCUBRE EL  
DISTRITO DE  
ARCACHON a través  
de la revista



# SOM MAI RE

CENTRE -VILLE /  
LA CHAPELLE

PAGE 4 - 7

AIGUILLON / SAINT-  
FERDINAND

PAGE 8

VILLE D'HIVER

PAGE 9

ABATILLES / PEREIRE

PAGE 10 - 11

LE MOULLEAU

PAGE 12 - 13

# Agenda 2024

Fête  
**D'ARCACHON**

23  
MARS



Salon  
**NAUTIQUE**

DU  
19 AU 21  
AVRIL



4 & 5  
MAI

La Plage aux **ÉCRIVAINS**



DU  
6 AU  
9 JUIN

Jumping  
**DES SABLES**



23  
JUILLET  
HERITAGE GOLDMAN

24  
JUILLET  
PASCAL OBISPO

25  
JUILLET  
BIGFLO ET OLI



Grands concerts  
DE L'ÉTÉ

14 & 15  
AOÛT

Fêtes  
DE LA  
MER



Soirée au  
MAURESQUE

13  
SEPT.



DU  
17 AU 22  
SEPT.

Festival  
CADENCES



HALLOWEE



26  
OCT.

DÉCEMBRE



Arcachon  
FÊTE NOËL





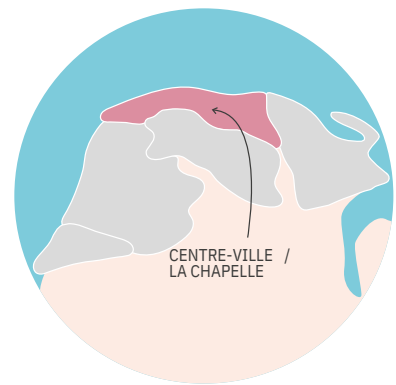
# Arcachon

## LOS MEJORES LUGARES

### La ciudad Del Verano

#### CENTRO DE LA CIUDAD - LA CHAPELLE

Descubre el centro de la ciudad y el paseo marítimo.



El paseo marítimo y el centro de Arcachon son conocidos con el nombre de "Villa de Verano". En los últimos 20-30 años, se han llevado a cabo en esta parte del pueblo diferentes proyectos de restauración y mejora que han dado lugar al actual destino costero con tanto encanto. A lo largo de la playa, discurre un bonito paseo peatonal famoso por sus muchos restaurantes, sus vistas a la Bahía y sus embarcaderos. Pasea tranquilamente y disfruta de la autenticidad del centro del pueblo y sus calles comerciales, un lugar ideal y único para ir de compras en Arcachon.



¿Sabías qué?: Durante todo el verano el centro se peatonaliza para poder pasear con total seguridad, en un ambiente agradable y animado. Deja el coche aparcado y disfruta de sus muchos sitios con sombra y diferentes sorpresas que lo convierten en visita obligada.

#### EL MAAT



Ubicado en pleno centro, el MA-AT se ha convertido en el nuevo espacio emblemático de Arcachon, al que venir a informarse, divertirse y aprender. Independientemente de la edad y los gustos, lugareños y veraneantes por igual están invitados a este lugar único: un espacio cultural multiusos que incluye una mediateca y una ludoteca, un mostrador digital, el Búnker 502, la sede de las asociaciones locales, una zona de juegos y muchos talleres y actividades durante todo el año.

#### Búnker 502

una sorprendente experiencia inmersiva..



Construido en 1943 y cerrado en 1946, el Búnker alemán 502 ubicado bajo la actual Oficina de Turismo cayó en el olvido. Posteriormente se llevaron a cabo campañas de excavación, que el Ayuntamiento encargó a la asociación Gramasa, especializada en el estudio de las fortificaciones del Muro Atlántico en la región de Arcachon. Este vestigio de la Segunda Guerra Mundial alberga ahora una escenografía que invita a los visitantes a vivir una experiencia inmersiva durante el horario de apertura de la Oficina de Turismo, ya sea por libre (30 minutos) o con una visita guiada de una hora (reservas en la Oficina de Turismo).



## El mercado

### Place des Marquises

Rehabilitada en 2012, esta amplia plaza porticada es, junto con el mercado de abastos, un enclave esencial del centro de Arcachon. Cada mañana, en esta plaza, y concretamente en la Halle Baltard, tiene lugar el Mercado de Arcachon, con una amplia variedad de productos frescos y locales. Hortalizas de temporada, pescado traído directamente de la lonja, ostras de la bahía, aves de corral, repostería, delicatessen, quesos de la región y flores... Tómate tu tiempo y disfruta de un café, da una vuelta, prueba unas ostras o come allí mismo. ¡Todo un placer para el paladar!

### Horario del mercado

Del 16 de septiembre al 14 de junio: abierto de martes a domingo, de 7.30 a 13.00 h.

Del 15 de junio al 15 de septiembre: abierto todos los días, de 7.30 a 13.30 h.

Vacaciones escolares y festivos, y del 15 de septiembre a abril: abierto todos los días, de 7.30 a 13.00 h.

El bar del mercado abre todos los días de mercado hasta las 20.30 h en la Place des Marquises.

## Teatro Olympia



El Teatro Olympia lleva 140 años siendo la estrella del panorama cultural de Arcachon. Actualmente cuenta con el distintivo de "Teatro de interés nacional, en la categoría de Arte en el ámbito regional con especialidad en danza"



y cada año acoge numerosos espectáculos, desde obras de teatro, humoristas y cantantes hasta orquestas sinfónicas, pasando por prestigiosas compañías de danza como el Ballet du Capitole de Toulouse, Malandain Ballet Biarritz, Armstrong Jazz Ballet o Béjard Ballet Lausanne.

El programa del teatro puede consultarse en nuestra página web: [www.arcachon.com](http://www.arcachon.com)

## Palacio Deganne

El Palacio Deganne, construido en 1853, es una réplica del Palacio de Boursault, ubicado en la región de Marne. Actualmente es la sede del Casino de Arcachon.





# Espigones de Arcachon


## UN NEXO ENTRE LA TIERRA Y EL MAR

Los espigones de Arcachon son el lugar ideal para dar un paseo a medio camino entre la tierra y el mar. Además de servir de embarcadero para los barcos, y pontón para los pescadores, estas estructuras también actúan como rompeolas. Rodeados de historias y anécdotas, los espigones forman parte del patrimonio de la localidad, por lo que no puedes perdértelos si vienes de visita.



### Espigón Thiers

#### el rey de los espigones de Arcachon



El barrio Thiers también ha sido el escenario de las celebraciones más importantes de Arcachon: fiestas del mar, regatas, fuegos artificiales, concursos de castillos de arena, conciertos de música, fiestas religiosas...

En la actualidad, la gente disfruta paseando por la plaza del mismo nombre tras haber contemplado las huellas de los más grandes marineros al inicio del espigón.

Inicialmente bautizado como “Nuevo espigón” en 1903, su nombre definitivo será el de Thiers en 1907, para conmemorar la visita del primer presidente de la 3ª República. El espigón más famoso de Arcachon, ubicado en el corazón de la localidad, se construyó para ampliar la zona de paseo y poder organizar excursiones en barco. ¡Ni te imaginas la de pasajeros que han pasado por aquí desde entonces! Desde luego, no faltan anécdotas...





# Chapel Pier

## HONOURS SALORS

De frente a la basílica de Notre-Dame, al final de la callejuela que lleva a la bahía, se encuentra un pequeño y pintoresco espigón: el Espigón de la Capilla. Así como la monumental Cruz de los Marineros.



Esta copia de 1980 sustituye a otra de 1865, destruida accidentalmente, a la que saludaban las bocinas de los buques pesqueros a su paso. Pero la primera cruz se remonta a 1722, y se trababa probablemente de una modesta cruz de madera.

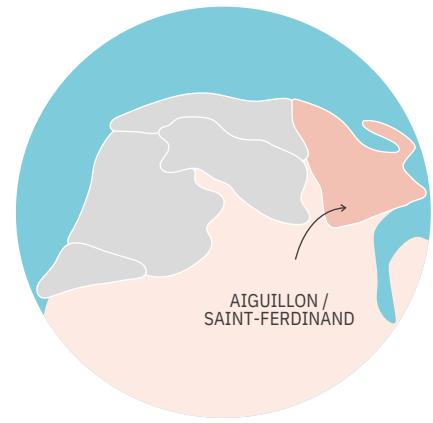
Este espigón es el lugar ideal para descansar, leer u observar cómo los pescadores lanzan sus cañas al famoso "hoyo de Saint Yves", que es el punto más hondo de la Bahía (30 metros), donde hay enterrados buques, barcos e incluso un avión Mystère IV.

En noviembre de 1969, este cazabombardero se estrelló en la playa de Pereire tras una espectacular caída en picado. Los pescadores lo remolcaron hasta esta famosa fosa, frecuentada por submarinistas. Un pequeño abismo en un campo de dunas submarinas que se hundieron bruscamente.

¿Por qué se le conoce con el nombre de "hoyo de Saint-Yves"? Saint-Yves alude a la villa con un bonito mirador blanco y verde. Fue construida en 1910 por el príncipe Auguste de Broglie, y antiguamente contaba con un embarcadero privado que seguramente se hundió al formarse la fosa.

# Aiguillon

## SAINT FERDINAND



### Descubre el puerto de Arcachon

La zona de Arcachon que se extiende entre el este del espigón Pierre Lataillade y la punta de Aiguillon combina playa, paseo marítimo y muelles portuarios. El puerto de Arcachon es el tercer puerto recreativo de Francia, así como un puerto pesquero, con capacidad para 2600 barcos de cualquier tamaño y todas las infraestructuras necesarias en un espacio de 21 ha.

Ya sea a pie o en bicicleta, descubre las inmediaciones del puerto: la playa, el puerto pesquero, el puerto recreativo y las actividades náuticas.



### Punta de Aiguillon

Este lugar, salpicado de cabañas ostrícolas, es el enclave preferido de los fotógrafos para capturar el amanecer.

### Iglesia Saint-Ferdinand

La Iglesia de San Fernando es un edificio histórico y emblemático de la Villa de Otoño, ubicado junto al puerto. Puede verse desde varios puntos gracias a la estatua del Sagrado Corazón que la corona (como una mini versión de la estatua de Río de Janeiro). La iglesia es, de hecho, bastante reciente, ya que se construyó como capilla en 1855, sustituyéndose más tarde por una iglesia en los años 1900. El campanario se añadiría en 1927.

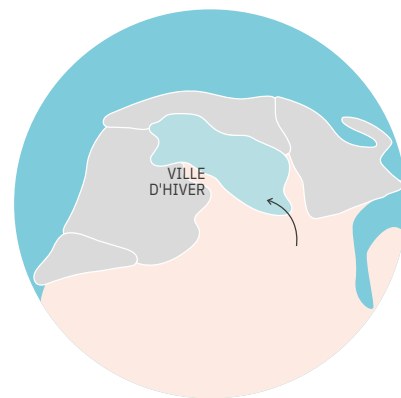





# Winter TOWN

## An unforgettable walk through history

The winter town of Arcachon stretches over 10 hectares. One of the most original and eccentric sets of villas was built here during the 19th and early 20th centuries. Located on the heights of Arcachon, the winter town is marked by its architecture and eccentricity.



It forms a mosaic composed of one eccentric dwelling after another. The architects time clearly let their imaginations run wild as they decorated these villas, Swiss chalets, Gothic-style mansions and Moorish houses with carved balconies, turrets, colonnades, neoclassical facades, extravagant roofs, unusual staircases, as well as winter and exotic gardens.

To walk through the rambling streets in this neighbourhood is to be transported back in time. Whether it's sunny, rainy, windy or snowing, with or without an umbrella, this setting remains just as charming. You can start at Villa Teresa (which mixes Spanish and Moorish styles) before making your way to Villa Toledo (Spanish style with a trompe l'oeil staircase) and then on to the ostentatiously decorated Villa Alexandre Dumas and Villa Brémontier (reinterpretation of a Swiss chalet), Villa Trocadéro (near Place Brémontier), and Villa Carmen (built with stones and bricks).

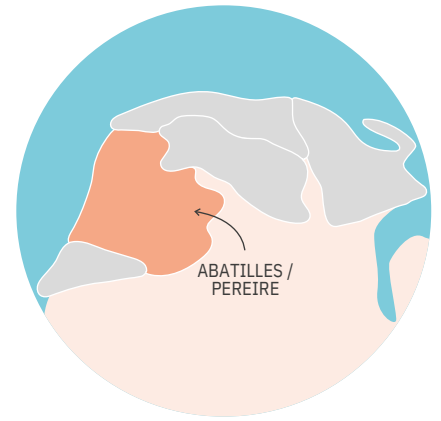
Guided tours of the winter city are offered year round.

Contact the Arcachon Tourist Office for more information and to book your tour – +33 5 57 52 97 97





# Abatilles PEREIRE




RODEADO POR LOS PINOS Y AL PIE DE LA PLAYA DE PEREIRE, EL BARRIO CONOCIDO COMO LA “VILLA DE PRIMAVERA” DESTACA POR SU ENTORNO NATURAL.

## Playa de PEREIRE

Bajo la sombra de altos pinos, el parque de Pereire ofrece mágicas vistas de este lugar auténtico y natural. Aquí la arena, el sol y el mar crean una combinación perfecta. El entorno es espléndido y, sin duda, una de las más bonitas playas de arena de Arcachon. Un trocito de paraíso... Este entorno de pinos marítimos, robles verdes y madroños es ideal para hacer un picnic o dar un paseo en bicicleta (desde Pereire, se puede llegar hasta el centro de Moulleau por carril bici). El parque de Pereire ofrece además un largo paseo peatonal bajo la sombra a lo largo de la playa hasta el Parking des Arbousiers.



## Playa de Abatilles



La Playa de Abatilles se sitúa junto a la Playa de Pereire. Esta larga playa de arena con un camino peatonal de 3 km cuenta, además, con juegos infantiles, un skate park y un carril bici. Sin olvidar el pinar y sus zonas verdes donde las familias juegan a la pelota y las cometas. La Playa de Abatilles ofrece bonitas vistas a la península de Cap Ferret y su faro.

# MANANTIAL DE Abatilles



Hallado en 1923 por Louis Lemarié, mientras buscaba petróleo, esta agua se comercializó en 1925. A una profundidad de 472, el agua de este manantial destaca por su calidad mineral (sin nitritos), y procede directamente del Macizo Central (¡1 km cada 300 años!).

---

## Basílica de Notre-Dame

La Basílica de Notre-Dame, uno de los tesoros de Arcachon, es un edificio protegido al que los habitantes de Arcachon tienen especial cariño. Esta basílica de estilo gótico se construyó entre 1858 y 1860, y alberga la capilla de los marineros, que se erigió en honor de la estatua de la Virgen de los Milagros hallada en la playa por un tal Thomas Illyricus.





# Le Moulleau


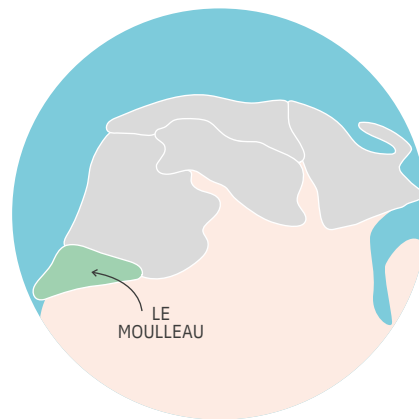
## Un pueblo animado de día y de noche

Más que un barrio de Arcachon, Le Moulleau es un pueblo en sí mismo. Extendiéndose alrededor del espigón que se adentra en el océano, Le Moulleau ofrece unas magníficas vistas de la Bahía de Arcachon y Cap Ferret. Pero, una vez en la playa, mira a tu espalda para no perderte las bonitas residencias, como la Villa Kypris y su estilo arquitectónico propio de los locos años 30.

En las calles peatonales, flanqueadas por tiendas elegantes y de alta gama, la gente se pasea helado en mano en dirección al paseo marítimo.

Allí los niños se divierten subiéndose al cañón de bronce, vestigio de las guerras marítimas napoleónicas, mientras los padres toman algo en una terraza.

Al caer la tarde, bares y restaurantes se llenan de parejas y grupos de amigos, listos para disfrutar de la vida nocturna. En Moulleau, se empieza pronto y se acaba pasada la medianoche.



## Playa de Moulleau



Dirígete al espigón de Moulleau para disfrutar del paisaje. Ubicado frente al faro de Cap Ferret y a pocos kilómetros de la Duna de Pilat, este es un enclave predilecto para los fotógrafos y enamorados, sobre todo al atardecer. En ese momento, la bahía se enciende con una gama de suntuosas tonalidades, el tiempo se detiene y sucede la magia...






# “DE JETÉES EN JETÉES”

Érase una vez...

## EL EMBARCADERO DE MOULLEAU

A finales de la década de 1890, James Veyrier Montagnères, alcalde de Arcachon, se mudó a su villa de Moulleau y empezó a desarrollar este barrio alejado del centro de la localidad. En 1899, mandó construir un espigón de madera, justo al lado del Grand Hôtel. En 1932, se remplazó por uno más resistente de hormigón.



**Pero ¿sabías que por un tiempo hubo dos espigones en Moulleau?** El primero estaba a la izquierda del Grand Hôtel, aunque se movería de lugar en 1973, hacia la derecha, en línea con la iglesia de Notre Dame des Passes y el faro de Cap Ferret.

El antiguo espigón se conservó hasta que se acabó y se habilitó el segundo. Un fotógrafo immortalizó este momento.

Here is an anecdote from this ar

He aquí una anécdota : James Veyrier Montagnères y el gran aviador Louis Paulhan crearon la efemérides del 7 de abril de 1912. Los dos hombres aterrizaron en la playa de Moulleau, junto al espigón, tras un vuelo de 3 minutos, ¡pues habían salido de la playa de Eyrac!

# La historia del **Espigón Legallais**

---

En 1811, Legallais conoció a una joven acaudalada de La Teste, con la que contraería matrimonio. Con su dote, crearía en 1823, al este de Eyrac, el primer hotel a orillas del mar de la Bahía.



El espigón que lleva su nombre se construyó en 1898, de frente a la calle del mismo nombre. El mar lo destruyó en varias ocasiones, incluyendo durante los temporales de 1905 y 1919.

Durante un tiempo, debido a su cercanía al Grand Hôtel y su clientela acomodada, también se utilizó como punto de salida para regatas. Se integró al bulevar marítimo en 1936 y se reforzó para protegerlo de la corriente.

## Pierre Lataillade **El más antiguo**

Construido en 1845, el espigón de Eyrac lleva el nombre de Pierre Lataillade, antiguo alcalde de Arcachon, fallecido en 2020. Originalmente de madera, el espigón se reconstruyó en 1903 con hormigón armado para que resistiera a los temporales. Ya era popular incluso antes de la creación del pueblo de Arcachon en 1857, pues el ferrocarril hacía parada en La Teste. Para llegar hasta el mar, los visitantes tenían que tomar un barco y luego descender en el espigón de Eyrac. Era también un lugar de faena para los pescadores. Arcachon se convirtió en el primer puerto pesquero en 1910. Los ostricultores de la Bahía daban a probar aquí sus ostras.





# visita de los alrededores

## DESDE ARCACHON

### Los imprescindibles de la Bahía

La Bahía de Arcachon es un extenso territorio de 155 km<sup>2</sup> de paisajes, a cada cual más sorprendente, que cambian al ritmo de las mareas y las estaciones. ¡Necesitarás más de un día para verlo todo!

#### Paseos en barco

Navegar por la bahía es una oportunidad para descubrir rápidamente la gran diversidad de paisajes de esta tierra asombrosa. Para ello, puedes elegir entre una amplia gama de barcos: un barco turístico clásico, una pinaza o un barco tradicional particular, un catamarán de vela o incluso una tabla de paddle o un kayak para bordear la costa. En cualquier caso, será una experiencia inolvidable y un recuerdo imborrable de tus vacaciones en Arcachon.



Si prefieres una excursión con guía: los barcos salen del espigón Thiers (en el centro y en el paseo marítimo de Arcachon). Varias compañías y varios tipos de barco organizan los paseos. Puedes reservar online o comprar los tickets directamente en el espigón.

Si prefieres un barco para vosotros solos: es posible reservar un paseo personalizado con el patrón del barco, para familias o grupos de amigos. Saldréis desde el puerto recreativo o desde el espigón Thiers en función del barco escogido.

Si prefieres tomar las riendas de la embarcación (kayak de mar, paddle, vela libre...), hay muchos clubs que ofrecen estas actividades, ya sea en alquiler libre o con monitor.

Sea cual sea la opción que elijas, la Oficina de Turismo te puede ayudar a organizar esta escapada náutica.




## Faro de Cap Ferret en Lège

### CAP FERRET

Tanto en verano como en invierno, el faro de Cap Ferret te elevará a las alturas (53 m). Tras subir 258 peldaños hasta lo alto del faro, disfrutarás de unas increíbles vistas de la Isla de los Pájaros, los criaderos de ostras, la Duna de Pilat y el océano Atlántico. Además, la visita incluye un trazado interactivo sobre cartografía marina.

Se recomienda ir en barco con la UBA o en barco taxi (30 minutos desde Arcachon)



## Reserva Ornitológica

### de Teich



The diversity of forests, marshes and lagoons in this reserve attracts 300,000 migratory birds each year. Numerous observation posts let you get a closer look at the wild birds. The park has two walking routes: 2.5 km or 6 km.


Suggested route: take a Baïa bus or train from Arcachon station (a Baïa ticket can be used for the bus and/or train). The Ornithological Reserve of Le Teich is about 16 km from Arcachon.

## Casa de las Ostras de

### Gujan-Mestras

En el puerto de Larros, la Casa de las Ostras os espera todo el año para enseñaros las técnicas de la ostricultura y el trabajo de los ostricultores. Merecen la pena especialmente sus exposiciones.

Se recomienda ir en tren (parada Gujan-Mestras). Distancia desde Arcachon: menos de 10 km. Posibilidad de utilizar un ticket de autobús Baïa para tomar el tren.





---

## Dune de Pilat

---

La Duna de Pilat, enclave protegido desde 1994, es la más alta de Europa. La duna impresiona tanto por su tamaño como por las increíbles vistas de la Bahía de Arcachon desde su punto más alto, incluyendo el Banco de Arguin, el Faro de Cap Ferret y el pinar interminable. ¡Sube para verlo con tus propios ojos!

Hay una escalera para facilitar la subida desde Semana Santa hasta finales de octubre, pero los más intrépidos seguramente prefieran subir directamente por la arena.

Se recomienda ir en autobús Baïa desde la estación de Arcachon, o en bicicleta por la red de carriles bici.



# Cómo moverte y aparcar sin problemas

De vacaciones, deja el coche aparcado y disfruta de la amplia oferta de transporte sostenible:

- Autobuses Baïa: red de autobuses para desplazarte por el sur de la Bahía y la localidad.
- Barco: barco-bus, lanzaderas marítimas, barco taxi...
- Trenes regional TER para desplazarte entre las localidades del Sur de la Bahía y Burdeos
- Bicicleta
- A pie
- Coches eléctricos

ISI AÚN ASÍ NECESITAS TOMAR EL COCHE, ESTOS SON NUESTROS  
CONSEJOS ANTES DE LLEGAR A ARCACHON

## Parking disuasorio

En verano, ¡simplifícate la vida! Aparca en el parking disuasorio ubicado a la entrada de Arcachon y toma el autobús gratuito hasta el centro de la localidad, frente a la estación de trenes SNCF.

- tarifa única de estacionamiento
- autobús gratuito

## Parquímetro online

No estés pendiente de la hora para cambiar el coche: controla lo que gastas, visualiza al momento el tiempo que te queda y renueva el tiempo de estacionamiento. Estate al tanto de las franjas horarias y del precio (aplicaciones descargables en el móvil: Prestopark o Paybyphone).

## Opta por el coche eléctrico

Servicio de coches eléctricos en autoservicio disponibles las 24 h del día, los 7 días de la semana, en la estación de trenes, Aiguillon, Pereire y Le Moulleau donde hay puntos de recarga eléctrica. Tan simple como registrarse en la aplicación "Mobilize Share" desde tu teléfono.

## Encuentra aparcamiento

Parkings de larga o corta duración, al aire libre o subterráneos: tienes dónde elegir. Pide más información sobre todas estas opciones en la Oficina de Turismo.



# SOSTENIBLE

## TRANSPORT

### Línea de barco regular

UBA: Lanzaderas marítimas regulares con salida de Arcachon a Cap-Ferret, Le Canon, Andernos...

Todo el año, dependiendo del trayecto. Se admiten bicicletas en todas las líneas.

La línea de Moulleau no admite bicis eléctricas ni bicis de dimensiones especiales.

+33 5 57 72 28 28

Le Passe-Marée: Lanzaderas marítimas regulares con salida de Arcachon a Cap-Ferret o Andernos.

+33 6 50 26 89 61

### Autobús marítimo

Conexión marítima entre el puerto recreativo, el espigón Thiers y Le Moulleau, durante el periodo estival.

### Barco taxi

Salidas y llegadas bajo demanda.

### Bicicleta

Con más de 220 kilómetros de carril bici y muchas empresas de alquiler de bicis, la Bahía de Arcachon se puede explorar pedaleando con total libertad y seguridad.

Puedes consultar rutas de varias horas, medio día o todo un día en nuestra página web [www.arcachon](http://www.arcachon) o en la Oficina de Turismo.

También puedes consultar la lista de empresas de alquiler de bicis o motocicletas en nuestra página web [www.arcachon](http://www.arcachon), o en la Oficina de Turismo.

# En autobús por el sur de la Bahía

La red de autobuses Baïa te permite moverte por la ciudad de Arcachon y los 4 municipios del sur de la Bahía de Arcachon (Arcachon, La Teste, Gujan-Mestras, Le Teich). La frecuencia de los horarios depende de la demanda. Los billetes pueden comprarse online. Por cierto, el ticket o pase "Baïa" también puede utilizarse para el tren (entre Arcachon y Le Teich) o el bus marítimo durante la hora siguiente.

Boutik Baïa. +33 800 100 937 - <https://www.bus-baia.fr/>

## Servicios adicionales

Transporte bajo demanda (TAD): para personas mayores / personas con movilidad reducida / salidas nocturnas. Esta oferta consta de 2 servicios previa reserva: un servicio bajo demanda a la puerta de casa para personas mayores de 75 años y personas con movilidad reducida, y un servicio bajo demanda entre paradas (TAD nocturno) para las salidas nocturnas y en determinadas paradas de la red. [www.bus-baia.fr/transport-a-la-demande](http://www.bus-baia.fr/transport-a-la-demande)

## MOBI

La guía de transporte de la Bahía. Esta guía contiene toda la información práctica para moverte fácilmente por todo el territorio de la Bahía de Arcachon-Valle del Eyre. Encuentra de un vistazo todas las alternativas al coche particular.

## Coches eléctricos: puntos de recarga

Hay un servicio de vehículos eléctricos en autoservicio disponibles las 24 h del día, 7 días de la semana (ver página anterior). Y, si ya cuentas con un coche eléctrico, tienes puntos de recarga a tu disposición en todos los barrios de Arcachon.

## En tren

Para moverte por el sur de la Bahía y llegar a Burdeos, el tren regional TER es una opción práctica, económica y sostenible:

- puedes utilizar un ticket Baïa por 1 € para moverte por el sur de la Bahía;
- el trayecto Arcachon - Burdeos dura sólo 52 minutos en tren. Una vez en Burdeos, hay múltiples opciones de transporte: tranvía, autobús, bicis o a pie (todos los días, 23 horarios de ida y vuelta Arcachon-Burdeos - TER Aquitaine).
- la línea de alta velocidad LGV París-Arcachon conecta París con Arcachon en 2 h 55.

[www.sncf-connect.com](http://www.sncf-connect.com)

[www.ter.sncf.com/nouvelle-aquitaine](http://www.ter.sncf.com/nouvelle-aquitaine)



# Avión

## Aeropuerto de Burdeos

Cómo llegar a Arcachon desde otras partes de Francia o el extranjero:

- consulta todos los destinos directos, y toda la información necesaria sobre tu viaje con salida del aeropuerto de Burdeos en su página web: [bordeaux.aeroport.fr](http://bordeaux.aeroport.fr)
- para ideas, recomendaciones y otros servicios, sigue la página de Facebook e Instragam del aeropuerto.

Para el trayecto desde el aeropuerto a Arcachon, y viceversa:

- puedes tomar el tren regional TER: autobús directo desde el aeropuerto a la estación de trenes de Burdeos (30 minutos).

- VTC, taxis, alquiler de coches o helicóptero son otros medios de transporte disponibles.

Tel. +33 5 56 34 50 50 - [www.bordeaux-aeroport.fr](http://www.bordeaux-aeroport.fr)

## Taxis, VTC y alquiler de coches

Puedes consultar la lista de taxis, VTC y empresas de alquiler de coches en nuestra página web [www.arcachon.com](http://www.arcachon.com) o en la Oficina de Turismo.