


Arcachon



Sommaire

► Partie 1 :

La carte du bassin.....	page 3
-------------------------	--------

► Partie 2 :

Découvrir les 5 quartiers d’Arcachon.....	page 4
---	--------

1. Quartier de la ville d’Hiver.....	page 5
--------------------------------------	--------

2. Centre-ville.....	page 8
----------------------	--------

3. Quartier de l’Aiguillon Saint Ferdinand.....	page 14
---	---------

4. Quartier des Abatilles.....	page 16
--------------------------------	---------

5. Quartier du Moulleau.....	page 20
------------------------------	---------

► Partie 3 :

Les principaux rendez-vous de l’année.....	page 22
--	---------

► Nous contacter :

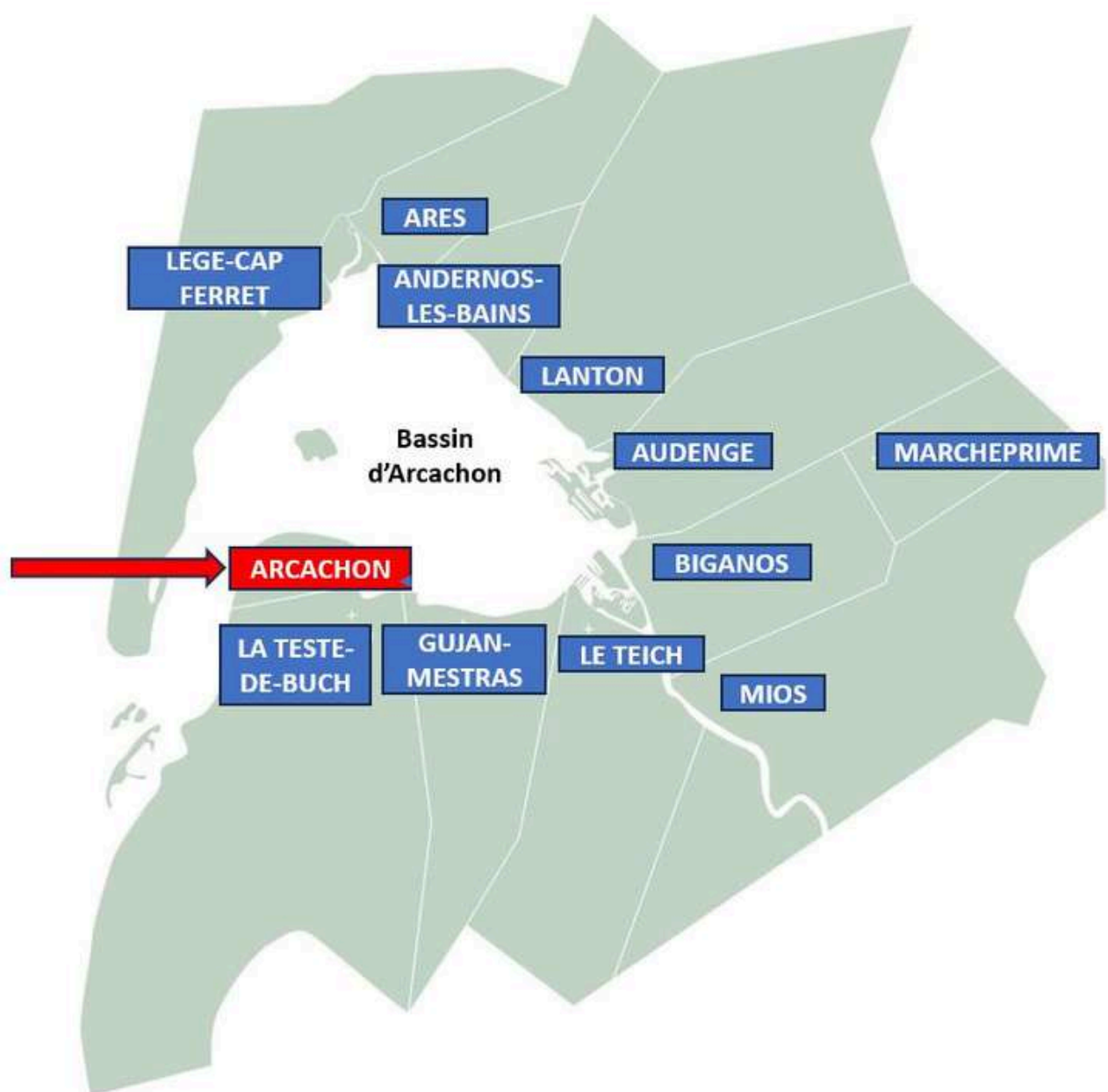
Contact Office de tourisme.....	page 30
---------------------------------	---------

Partie 1 : La carte du bassin

Le Bassin d'Arcachon se situe en Nouvelle-Aquitaine.

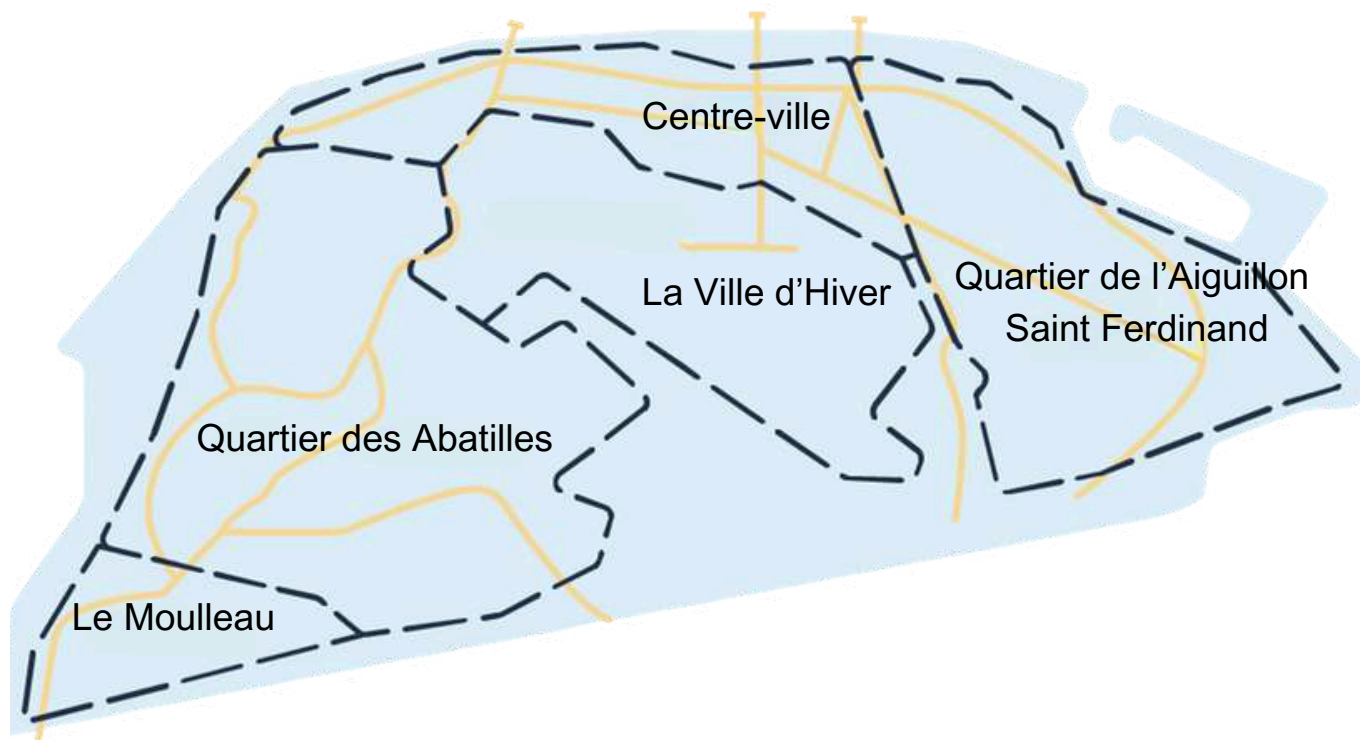
La Nouvelle-Aquitaine se trouve dans le Sud-Ouest de la France.

Arcachon est une station située au sud du Bassin d'Arcachon.



Carte du Bassin d'Arcachon

Partie 2 : Découvrir les 5 quartiers d'Arcachon



Carte des quartiers d'Arcachon

La Ville d'Arcachon est divisée en 5 quartiers :

- La Ville d'Hiver
- Centre-ville
- Quartier de l'Aiguillon Saint Ferdinand
- Quartier des Abatilles
- Quartier du Moulleau

1. Le quartier de la Ville d'Hiver

La Ville d'Arcachon est le quartier historique d'Arcachon.

Le quartier a été construit sur une dune avec des arbres.
Il est plus haut que le centre-ville.

Au 19^{ème} siècle, il y avait beaucoup de personnes célèbres dans ce quartier.

Beaucoup de personnes venaient pour soigner la tuberculose, une maladie respiratoire ancienne.

► Le Parc Mauresque

Le Parc Mauresque est un jardin de 4 hectares.

Il y a beaucoup d'arbres et de plantes dans ce parc.



Pour accéder au Parc Mauresque :

- Prendre l'ascenseur gratuit qui est au bout de la rue du Maréchal de Lattre de Tassigny.
- Une fontaine se trouve devant l'accès et un couloir mène à l'entrée de l'ascenseur.

► Les Villas du 19^{ème} siècle

Dans le quartier de la Ville d'Hiver, il y a environ 300 villas qui datent du 19^{ème} siècle.

Il y a trois groupes de maisons.
Chaque groupe a un style différent

► Voici le détail des 3 groupes :

- Les villas du 1^{er} groupe sont appelées les “chalets”. Elles ont été construites entre 1863 et 1875.
- Les villas du second groupe sont appelées les “fofolles”. Elles ont été construites dans les années 1870.
- Les villas du troisième groupe sont les “modestes”. Elles ont été construites à la fin du 19^{ème} siècle et au début du 20^{ème}.

👁️ Quelques exemples de villas à voir :

- La Villa Térésa
- La Villa Vincenette
- La Villa Alexandre Dumas
- La Villa Brémontier
- La Villa Toledo



Villa Alexandre Dumas

► Pour visiter la Ville d'Hiver, on peut faire :

- Une visite guidée à pied, à réserver à l'Office du Tourisme
- Une visite commentée en petit train, à réserver sur le site : www.lepetittraindarcachon.fr
- Une visite à faire seul, grâce à un circuit disponible à l'Office du Tourisme



Petit Train

► L'observatoire Sainte-Cécile



L'observatoire Sainte-Cécile

- Il est dans la Ville d'Hiver, à côté du Parc Mauresque.
- Il est gratuit et on peut y monter toute l'année.
- Il fait 25 mètres de haut et il y a une vue sur toute la ville.

2. Le centre ville

Dans ce quartier, il y a la plage,
les boutiques
et le marché de la ville.

Il y a 2 jetées.

Une jetée est un long chemin
construit sur la mer.

- la Jetée Thiers
- la Jetée Pierre Lataillade



Jetée Thiers

► La Jetée Thiers

La Jetée Thiers est la jetée principale
d'Arcachon.

Elle a été construite en 1903.

C'est le départ des balades en
bateau.



► Promenades en bateaux :

A la Jetée Thiers, il y a des départs pour faire des balades en bateau sur le Bassin d’Arcachon.

Vous pouvez faire le tour de l’île aux oiseaux.

Vous pouvez voir :

- des parcs à huîtres (des endroits dans la mer où on fait grandir les huîtres)
- des villages d’ostréiculteurs (des personnes qui élèvent les huîtres)

Pour faire une balade en bateau :

- Il faut appeler la compagnie de bateau 72 heures avant votre départ (concerne les PMR).
- Les fauteuils roulant électriques ne sont pas acceptés.

► L’île aux oiseaux :

C’est une île située au milieu du Bassin d’Arcachon.

Il y a une pleins de cabanes sur l’île et 2 cabanes sur pilotis, (construite sur de grands pieds, au-dessus de l’eau ou du sable) appelées “Cabanes Tchanquées”.

La première cabane tchanquées a été construite en 1883.



Les cabanes Tchanquées

► Le front de mer :

Le long de la plage, il y a une promenade piétonne et cyclable.

Cette promenade de 2 kilomètres va du centre ville au port d'Arcachon.

La promenade est accessible en fauteuil roulant.

Depuis la promenade, on peut voir la queue de Baleine, le Palais des Congrès et de belles villas.



La Plage d'Arcachon est labellisée Handiplage.

📍 Elle est située entre la jetée Thiers et la jetée Pierre Lataillade.

- Une rampe d'accès permet de descendre sur la plage
- Un tapis équipé d'un fauteuil roulant de plage permet d'amener au bord de l'eau.
- Le tapis fonctionne du mois de mai à la fin du mois d'août.
- Des vestiaires et sanitaires sont accessibles en fauteuil.



► Le marché sur la Place des Marquises:

Le marché s'installe dans une halle et à l'extérieur sur la Place des Marquises.

Horaires d'ouverture :

- 7h30 à 13h du mardi au dimanche (basse saison)
- du 15 juin au 15 septembre, 7 jours sur 7 : 7h30 à 14h00 et 18h à 22h
- Les nocturnes : du 1er juillet au 29 août ; 19h – 23h les mardi, mercredi, jeudi vendredi
- Pause Gourmande : 15 juin au 15 septembre : 10h – 14h30 - tous les jours de la semaine



Marché Place des Marquises

► Le centre-ville d'Arcachon :

En juillet et en août, le centre-ville d'Arcachon est piéton.

Cela permet de se promener dans le centre-ville sans la voiture, admirer les décorations des rues et profiter des animations musicales.

► Le MAAT :

Le MAAT veut dire Médiathèque Arcachon Associations Tourisme.

Le bâtiment se situe dans le centre-ville.

Il est ouvert toute l'année.

Dans le bâtiment, on peut trouver :

- l'office de tourisme
- le bunker 502
- la médiathèque
- la ludothèque
- l'espace gaming
- la conciergerie
- l'auditorium
- les associations




Bâtiment du MAAT

► Le Bunker 502 :

- Le Bunker 502 est sous l'office de tourisme.
- Il a été construit en 1943 par les Allemands, pendant la guerre.
- Il servait à envoyer des informations à distance.
- 20 hommes pouvaient s'y cacher pendant les bombes.
- Il a été oublié, puis redécouvert en 2015.

Pour le visiter :

- Visite libre : 2 € par personne
- Gratuit : pour les personnes en situation de handicap (avec une carte)
- Horaires : mêmes horaires que l'office de tourisme
- Visite guidée : 10 € par personne, sur réservation



Bunker 502

 Le Bunker est sombre.

Si vous voyez mal, venez accompagné.

Pour y accéder en mobilité réduite :

- Accès à l'espace scénographie par l'ascenseur.
- Le Bunker n'est pas accessible aux fauteuils à cause des 3 marches et des espaces de circulation étroits.

3. Le quartier de l'Aiguillon Saint Ferdinand

Dans ce quartier il y a :

- le port de plaisance
- le port de pêche
- le quartier de l'Aiguillon
- l'église Saint-Ferdinand



Port d'Arcachon

► Le Port d'Arcachon :

Le port d'Arcachon est le deuxième plus grand port de plaisance sur la côte atlantique.

Il y a 2 600 bateaux qui peuvent s'y garer.

Sur le quai du petit port, on peut voir des bateaux traditionnels :

- Pinasse (long bateau en bois utilisé avant pour la pêche)
- Plates (petit bateau plat utilisé pour la pêche sur le Bassin d'Arcachon)
- Petits chalutiers (bateau de pêche qui attrape les poissons avec un grand filet appelé chalut)



Pour se balader sur le port :

- Sur la promenade le long du petit port, du port de pêche et du port de plaisance.
- En visite guidée sur réservation à l'Office de tourisme.

► Le quartier de l'Aiguillon :

Le quartier de l'Aiguillon se situe sur la partie Est de la ville d'Arcachon.

Dans ce quartier, on peut retrouver de nombreux restaurants.

L'église Saint Ferdinand se trouve aussi dans ce quartier.



Église Saint-Ferdinand



Cabane de l'Aiguillon

On y trouve aussi la seule cabane à huîtres du quartier : la Cabane de l'Aiguillon (sur le boulevard Pierre Loti)

4. Le quartier des Abatilles

Dans le quartier des Abatilles, on retrouve plusieurs endroits à voir :

- La plage Pereire
- La source des Abatilles
- Le quartier de la Chapelle



Parc Pereire

► Un quartier avec de belles plages :

Dans ce quartier, il y a 3 plages qui s'étendent sur 3 kilomètres :

- La plage Pereire, au début de la promenade
- La plage des Abatilles, au milieu
- La plage des Arbousiers, à la fin de la promenade

Il y a une promenade à pied et à vélo le long de ces 3 plages.

► La plage Pereire :

La plage Pereire est la plage la plus grande du Bassin d'Arcachon.

Pendant la marée basse, un banc de sable apparaît.

Il est possible de marcher sur le banc de sable en marée basse.

Il faut faire attention quand la marée remonte (environ toutes les 6 heures).



Banc Pereire



Un banc de sable est une zone de sable dans l'eau, comme une petite plage que l'on voit quand l'eau est basse.



Pour y accéder en mobilité réduite :

- Il y a une rampe pour accéder à la plage Pereire.
- La promenade le long de la plage est accessible en fauteuil.

► La source des Abatilles :

Le quartier des Abatilles est connue pour la source des Abatilles.

La source d'Abatilles est la source d'eau minérale d'Arcachon.

Il existe de l'eau Abatilles plate et de l'eau Abatilles pétillante.

La source a été découverte en 1923 par Louis Lemarié.

La source a une profondeur de 472 mètres.



Kiosque de la Source des Abatilles

Comment visiter la source :

- Les visites sont uniquement proposées par l'Office de tourisme.
- Il y a des visites toute l'année les mardis et jeudis de 10h à 11h30.
- La première partie du parcours est accessible en fauteuil roulant.
- Le kiosque extérieur est accessible en été.

► Centre de thalassothérapie Thalazur :

La thalassothérapie est un soin fait avec de l'eau de mer, des algues et de la boue.

Pour aider le corps à se sentir mieux.

Le centre Thalazur se situe dans la ville de Printemps au 9 avenue du Parc.

Dans ce centre, il y a plusieurs installations :

- Un parcours marin
- Des lits et fauteuils massants
- Un sauna (= petite pièce chaude où l'on va pour transpirer et se détendre)
- Un hammam (= pièce chaude et humide avec de la vapeur, où l'on va pour se relaxer et nettoyer son corps)



Centre de Thalassothérapie

Pour y accéder en mobilité réduite :

- Vous pouvez accéder au parcours marin, si vous arrivez à vous redresser seule.

 Contact : 05.57.72.06.66

4. Le quartier du Moulleau

Le Moulleau est un petit quartier à l'ouest de la ville, vers le Pyla.

Il ressemble à un village, avec une rue piétonne entre la chapelle et la jetée.

On y trouve des cafés, des restaurants et des boutiques.

Depuis la plage, on voit le phare du Cap-Ferret.

► Notre Dame des Passes

L'église Notre dame des passes a été construite en 1864 par Louis Garros.

A l'intérieur, il y a une statue de la Vierge Marie enceinte.



Eglise Notre Dame des Passes



Pour y accéder en mobilité réduite :

- L'église Notre dame des Passes est accessible grâce à une rampe située sur le côté.

► La Jetée du Moulleau :


Depuis la Jetée du Moulleau, des bateaux emmènent :

- en centre ville
- au port
- au Cap Ferret

Ces bateaux circulent :

- du mois de juin
- jusqu'à la fin du mois de septembre

Sur la Jetée du Moulleau, on peut voir la Dune du Pilat et le phare du Cap Ferret.



Jetée du Moulleau

Partie 3 : Les principaux rendez-vous de l'année



Que faire en mars ?

► 25 mars : fête d'Arcachon



La fête d'Arcachon se passe le 25 mars.

Pendant cette fête, on célèbre le patrimoine,
c'est à dire les choses qu'il faut protéger pour l'histoire.

On célèbre aussi les traditions de la ville avec des animations
dans les rues.



Que faire en avril ?

► Avril : le salon nautique



Le salon nautique a lieu au début du printemps.

C'est le rendez-vous incontournable des sports nautiques.

Il dure 3 jours. C'est l'occasion de découvrir :

- Les traditions nautiques du Bassin d'Arcachon
- Les métiers de la mer
- Les différents types de bateaux



Que faire en mai ?

► Mai : la plage aux écrivains



La Plage aux écrivains est un festival du livre.

Il est possible d'y rencontrer 30 auteurs et autrices sur la plage.

Il y a plusieurs événements :

- Des lectures sur le sable
- Des rencontres
- Des conférences
- Une dégustation géante d'huîtres



Que faire en juin ?

► Juin : le jumping des sables



Le Jumping des Sables est un concours hippique, c'est à dire une compétition où des cavaliers montent des chevaux pour franchir des obstacles ou faire des figures.

Les épreuves sont au centre équestre d'Arcachon et sur la plage Pereire.



Que faire en juillet et août ?

► Juillet et août : Arcachon piéton

Pendant les mois de juillet et d'août, les rues sont piétonnes.

De 12h à 23h, vous pouvez vous balader dans le centre ville sans voiture.

► 14 et 15 août : fête de la mer

Le 14 août, il y a un pique nique géant sur le front de mer avec de la musique.

Ensuite il y a une bénédiction (une bénédiction ce sont des mots dits par une personne religieuse pour demander du bien ou de la protection pour quelqu'un)

Après, il y a un défilé nautique.

Pour cette fête, il faut s'habiller :

- avec un haut blanc
- et un foulard jaune





Que faire en septembre ?

► 3^{ème} semaine septembre : Festival Cadences

Le Festival Cadences est un festival de danse.

Tous les styles de danse y sont représentés.

Les spectacles sont au théâtre de l'Olympia et au Théâtre de la Mer.

Le Théâtre de la Mer est une scène sur la plage située sur le front de mer.



► 3^{ème} week-end septembre : Journées européennes du patrimoine

Les Journées du patrimoine sont des journées où tout le monde peut visiter gratuitement des lieux historiques ou culturels qui sont parfois fermés le reste de l'année.



Que faire en octobre ?

► Fin octobre : halloween



Pour fêter Halloween, Arcachon organise des animations et différents ateliers (maquillage, décoration de citrouille).

C'est le moment parfait pour faire des activités en famille.



Que faire en décembre ?

► Vacances de décembre : animations de Noël

Pendant les vacances de Noël, il y a le marché de Noël sur la Place des Marquise.

Il y a aussi un chalet gourmand qui s'installe sur la Place Thiers.



Nous contacter

 Qui vous accueille ?

Laura, Aliénor, Delphine, Mélanie et Rosana sont là pour vous aider.
Elles vous accueillent toute l'année.

 Notre adresse mail :

tourisme@arcachon.com

 Notre numéro de téléphone :

+33 (0)5 57 52 97 97

Crédits photos

Patrice Hauser - Kevin Biette - JP Bellon - Florian Azlay - David Remazeilles - Alain Vacheron - La cabane de l'Aiguillon - Veronique Perrin - Cecile Bourshiedt - JC Lauchas - @manonlescarret - Mairie d'Arcachon - Christophe Surman - Strom Studio - Arevalo



Horaires d'ouverture



Horaires d'ouverture d'octobre à mars :



Du lundi au vendredi

- Matin : de 9h à 13h
- Après-midi : de 14h à 18h



Le samedi

- Matin : de 9h à 13h
- Après-midi : de 14h à 17h



Vacances de Noël

- Fermé le 25 décembre
- Fermé le 1er janvier
- Le 24 et le 31 décembre : fermeture à 17h



Avril, mai, juin et septembre :



Du lundi au samedi

- Matin : de 9h à 13h
- Après-midi : de 14h à 18h



Le dimanche et les jours fériés

- Matin : de 10h à 13h
- Après-midi : de 14h à 17h



Juillet et août :



Ouvert tous les jours

- De 9h30 à 19h